

RUTA DE TUDMIR RUTA INÉDITA POR ALICANTE

Hace trece siglos un aristócrata visigodo alcanzó un acuerdo beneficioso con los triunfantes conquistadores musulmanes. Aquel hombre se llamó Teodomiro (en árabe Tudmir),

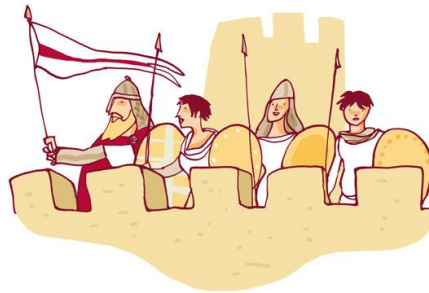
La cora de Tudmir es una de las historias más singulares de la conquista mora de la península. Teodomiro firmó un tratado de paz con Abd Al-Aziz, jefe del ejército islámico en el Levante, en el año 713 ante la imposibilidad de prolongar con éxito la resistencia hispano-visigoda. El Pacto de Tudmir significaba el reconocimiento de la soberanía islámica en Hispania, la entrega a los musulmanes de Aurariola (Orihuela), Leucante/Lucentum (Alicante), Balantala (Villena o Valencia), Mula, Eliocroca (Lorca), Begastri (Cehegín) y Eio (Hellín o Elche) y el pago de tributos a cambio de la paz y la libertad de culto. A cambio, los musulmanes otorgaron autonomía política a Teodomiro en el gobierno de la región (reino de Tudmir).

El citado **pacto que suponía una honrosa capitulación** mediante la cual la región que los árabes llamaron “cora de Tudmir” quedó como una “autonomía” mozárabe tributaria de los emires de Córdoba.

Abd al-Aziz se dirigió contra Teodomiro, que estaba fortificado en la ciudad de Lorca. Al llegar a la ciudad, comprobó la solidez de sus murallas y supo que Teodomiro se encontraba dentro con sus mejores guerreros. Muza decidió continuar hacia Orihuela —la capital de la provincia— que había quedado desguarnecida. El duque viendo que no podría combatir en el lugar que había previsto inicialmente, y dándose cuenta del peligro que ahora tenía su ciudad, decidió salir inmediatamente con su ejército hacia Orihuela.

Como era un buen conocedor del terreno, pensó con optimismo que podría llegar allí antes que los musulmanes. Por el camino se encontró con sus enemigos y entablaron una batalla en campo abierto. Al verse derrotado, en el último momento Teodomiro y los supervivientes consiguieron escapar hacia Orihuela; allí la situación era desesperada pues la mayor parte de los guerreros se habían ido a Lorca con el duque y habían perecido en la batalla. Además, los musulmanes venían persiguiéndoles y las posibilidades de auxilio eran muy remotas.

La reacción del conde Teodomiro fue **ordenar a todas las mujeres que se cortaran el pelo y que se vistieran con las ropas de sus maridos**. También les dijo que, aquellas que no tuvieran lanzas o espadas que blandir, se proveyeran de cañas. Finalmente, todas las mujeres se subieron a la muralla, para formar junto con los escasos combatientes godos.



Teodomiro se disfrazó de heraldo y se presentó en el campamento musulmán para parlamentar. En lugar de presentarse como duque, dijo ser un enviado de Teodomiro. Explicó a Abd al-Aziz que tenían una poderosa guarnición y que estaban dispuestos a resistir hasta la muerte y la misma situación encontraría en todas las demás fortalezas de la provincia. Le propuso una capitulación que les permitiera a los visigodos someterse al califa de Damasco sin perder la religión ni los usos y costumbres que venía preservando en la nueva provincia o cora de Tudmir.

[¿La Primera "Autonomía" Histórica?](#)

FECHA	Domingo, 26 de febrero a las 9:30 horas
SALIDA	Parque del PAU (Plaza del Papa Juan Pablo II) frente heladería Xixonenc
ITINERARIO	<p>“Ruta Inédita” La llamo así porque recorre zonas poco conocidas y alejadas de las atracciones turísticas y fotografiadas de la ciudad de Alicante incluido desconocidas para muchos Alicantinos.</p> <p>Saldremos de la zona conocida como PAU II (proyecto de actuación urbana), un barrio de reciente construcción que a pesar de llevar consolidado varios años aún no tiene un nombre oficial y se sigue llamando PAU o Nou San Blas por estar junto al tradicional barrio San Blas de toda la vida.</p>  <p>La ruta que seguiremos inicia en el citado barrio, asciende suavemente aprovechando un camino de tierra que se creó para ejecutar la obra de la línea del AVE y que os aleja de Alicante para internarse en un paraje conocido como las lagunas de Rabassa Rabassa que está situado al noroeste de la ciudad de Alicante, próximo al término municipal de Sant Vicent del Raspeig. Este lugar se trata de una depresión y está rodeada de una serie de pequeñas lomas que no superan los 100-120 metros de altitud muchas de ellas formadas por cúmulos de restos de la actividad</p> <p>Las lagunas de Rabassa están formadas por tres lagos pseudo-naturales de unos 30.000m² de lámina de agua la laguna grande situada más al norte, 8.000m² la intermedia y 20.000m² la situada más al sur todas orientadas dirección SW-NE y con una profundidad de hasta 20 metros y otras dos pequeñas lagunas naturales y charcas de menor tamaño distribuidas por las zonas más bajas y erosionadas de la depresión.</p>   <p>Al parecer son el resultado de la excavación minera en busca de arcillas pinchando varios cursos de aguas subterráneas que circulan bajo la superficie y dando lugar a pequeños manantiales pero en el momento de su abandono el agua fue subiendo de nivel hasta alcanzar el nivel freático local del acuífero subyacente formando el conjunto de lagunas.</p> <p>Tras un paseo por este inédito lugar dejaremos las lagunas para ir en busca del conocido como Monte Orgegia, para ello volveremos al asfalto y cruzaremos por el Polígono Industrial de</p>



Rabassa y prácticamente delimitaremos el límite con el término municipal de San Vicente del Raspeig que casi coincide con el trazado de la autovía A-70. Iremos hacia el Palamó, un conjunto de chalets que nos dará entrada al Monte Orgegia, otro lugar apreciado por los Alicantinos que Practican el BTT.

Entre las lomas de Orgegia, a las faldas del Alt del Xop, encontramos un olivo centenario que resalta entre todos los demás arboles de “la contorná”. No existen datos técnicos sobre sus medidas exactas o edad, pero como estimación, el árbol supera los dos siglos de existencia y no sería descabellado pensar que la olivera naciera al amparo de Don Pedro Franqueza, que en 1592 compró las fincas El Palamó y Orgegia con la finalidad de establecer en ellas un cierto número de colonos.



Recorreremos esta zona y subiremos a la parte alta para apreciar unas vistas espectaculares del paraje, seguidamente bajaremos del Monte Orgegia por las cercanías el barranco con el mismo nombre y que enlaza con el barranco del Juncaret, que se adecuó y mejoro después de las riadas del año 1997, iremos por el barranco descendiendo lentamente hacia la playa de la Albufereta, lugar donde desemboca.

Aquí después de un descansito mirando al mar nos adentraremos en el llamado cabo de las Huertas recorreremos zonas protegidas y otras han sido objeto del despropósito de las aberraciones urbanísticas de no hace muchos años, es una zona rocosa de cuyas aguas cristalinas son un pequeño paraíso urbano, en verano el snorkelling y las actividades acuáticas son las reinas de este lugar. Iremos con el mar siempre presente, es un lugar complicado y que nos hará bajar de la bici más de una vez, pero que vale la pena recorrer y rodear hasta ver el faro para llegar a la playa de san Juan, en cuyo paseo marítimo podemos parar a tomar una cervecita y almorzar en alguno de sus chiringuitos.





Dejaremos atrás el paseo marítimo para ir tomando un camino de regreso más urbano, es un camino por la periferia caracterizado por carreteras estrechas de poco tráfico donde divisaremos algunas antiguas torres de defensa y refugio de la Antigua Huerta Alicantina. Las torres como actualmente las conocemos tienen su origen como defensa ante la piratería berberisca del XVI y son vestigios cargados de historia. Así cómodamente nos acercaremos hacia San Vicente del Raspeig en donde pararemos a comer y después de un merecido descanso, continuaremos el carril bici que lo circunda hacia Alicante y el punto de inicio de nuestra ruta.

DISTANCIA 44 kilómetros aproximadamente

DURACIÓN 3 horas aproximadamente más descansos.

DIFICULTAD	FÍSICA	Baja La ruta no es difícil y es variable según como se vea el grupo. Pero se requiere costumbre de hacer btt
	TÉCNICA	Baja

COSTE Ninguno

INSCRIPCIÓN No

RECOMENDACIONES *Se recomienda llevar un KIT básico de herramientas (llaves de ajuste, cámara de repuesto y/o parche para pinchazos, bomba inflado).*

MÁS INFORMACIÓN Daniel 665330321
Diego 609658151
josemiguelrodriguez@murciaenbici.org

IMPORTANTE:

Esta ruta se convoca como una salida de amigos. Todos los asistentes son responsables de su propia seguridad y de cumplir las normas de tráfico establecidas.

*Os recordamos que el Reglamento de Circulación **obliga al uso del casco en vías interurbanas.***

El itinerario puede variar por incidencias en el trazado o en la reserva de espacios de última hora.

En el transcurso de la ruta haremos paradas para reagruparnos, reponer fuerzas, hacer fotos, etc.

Participar en la ruta supone aceptar las normas y exime a los organizadores de toda responsabilidad.

MUCHAS GRACIAS. OS ESPERAMOS EN LA SALIDA